







COMMUNE D'ANDON  
**PLAN D'OCCUPATION DES SOLS**  
 ETUDE GEOLOGIQUE  
 ET GEOTECHNIQUE

78 SGN 387 PRC  
 Dossier. 65 1 T 76 166  
 Date. ADUT 1976  
 Pièce n°  
**3**  
 Echelle. 1/30.000

**CARTE D'APTITUDE A LA CONSTRUCTION**

CLASSIFICATION

**APTITUDE A LA CONSTRUCTION**

- |          |  |   |
|----------|--|---|
| <b>1</b> | Nulle à très faible<br>Zone de risque                                | <b>NATURE DU RISQUE</b><br> Ebolument<br> Glissement<br> Effondrement<br> Rupture<br> Ravinement<br> Fluage |
| <b>2</b> | Faible<br>étude géotechnique indispensable.                          |   |
| <b>3</b> | Faible à moyenne<br>étude géotechnique indispensable pour collectifs |   |
| <b>4</b> | Moyenne<br>étude géotechnique recommandée pour collectifs            |   |
| <b>5</b> | Moyenne à bonne  |   |
| <b>6</b> | Bonne à très bonne   |   |

**2 bis** risque de pollution

**(2A)** Zone de réception possible d'éboulements rocheux  
*(cf. rapport)*

